



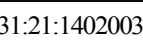



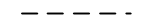




Условные обозначения:

-  Граница населенного пункта
-  ТР1 Зона автодорог местного значения
-  линии электропередач
-  Земли сельскохозяйственного назначения
-  Границы кадастровых кварталов и их обозначения
-  Границы учтенных земельных участков и их обозначения
-  Охранная зона ВЛ-10 кВ в районе строительства ВОЛС
-  Охранная зона ВЛ-0,4 кВ в районе строительства ВОЛС
-  ВОЛС МТС
-  Проектируемая ВОЛС
-  Земельный участок для строительства ВОЛС

Должность	Ф.И.О.	Подпись	Дата	Чертеж планировки территории		
Технический директор	Шамрай Е.А.			Строительство волоконно-оптической кабельной трассы: отводы от ВОЛС Валуйки-Волоконовка-Бирюч в Красногвардейском районе: БС БО Ливенка-Теле2		
Выполнил				Лист	Листов	Масштаб 1:10000
Проверил				1	1	ООО "Геотехноизыскания"